位　置　図

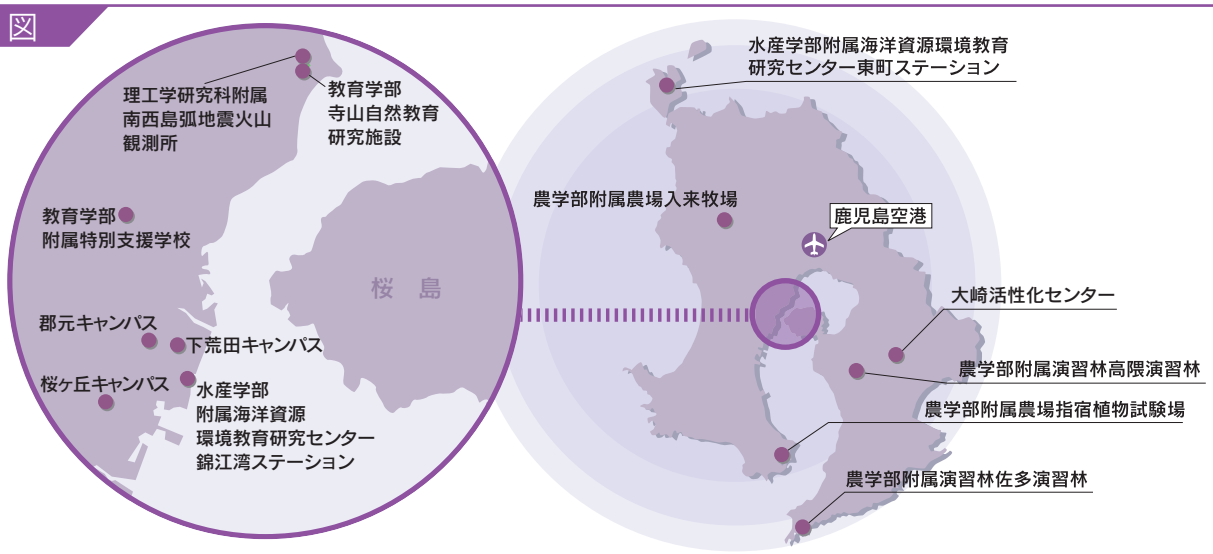

鹿児島市へのアクセス

鹿児島空港から　鹿児島空港リムジンバスで鹿児島中央駅まで約40分

鹿児島市内交通アクセス

1 郡元キャンパス

市電　※（　）は最寄りの門

1系 騎射場電停下車 徒歩約10分（正門、東門）

2系 唐湊電停下車（西門）
工学部前電停下車（工学部門）

市営バス【鹿児島中央駅経由】

鹿大正門前または、法文学部前下車
⑩ 高麗橋線　⑪ 鴨池・冷水線
⑳ 緑が丘・鴨池港線

鹿児島交通【鹿児島中央駅経由】

鹿大正門前または、法文学部前下車
⑱ 大学病院線
⑲ 紫原・桜ケ丘五丁目行

南国交通【鹿児島中央駅経由】

鹿大教育学部前または、附属小前下車
㉚ 県庁西・鴨池新町方面
鹿大正門前または、法文学部前下車
㊴ 武岡・鴨池港線

徒　歩

鹿児島中央駅から市電2系通り沿いに歩いて約25分

2 桜ケ丘キャンパス

市電

1系 脇田電停下車

市営バス

【脇田電停前発】
大学病院前または、歯学部前下車
⑱ 大学病院線（シャトル便）

鹿児島交通【鹿児島中央駅経由】

大学病院前または、歯学部前下車
⑰ 桜ケ丘団地行
⑱ 大学病院線
⑲ 紫原・桜ケ丘五丁目行

ＪＲ【JR指宿枕崎線】宇宿（うすき）駅下車

3 下荒田キャンパス

市電

1系 騎射場電停下車　徒歩約10分

市営バス【鹿児島中央駅経由】

体育館前下車　徒歩約5分
⑪ 鴨池・冷水線

水産学部前下車
㉗ 県庁・与次郎線

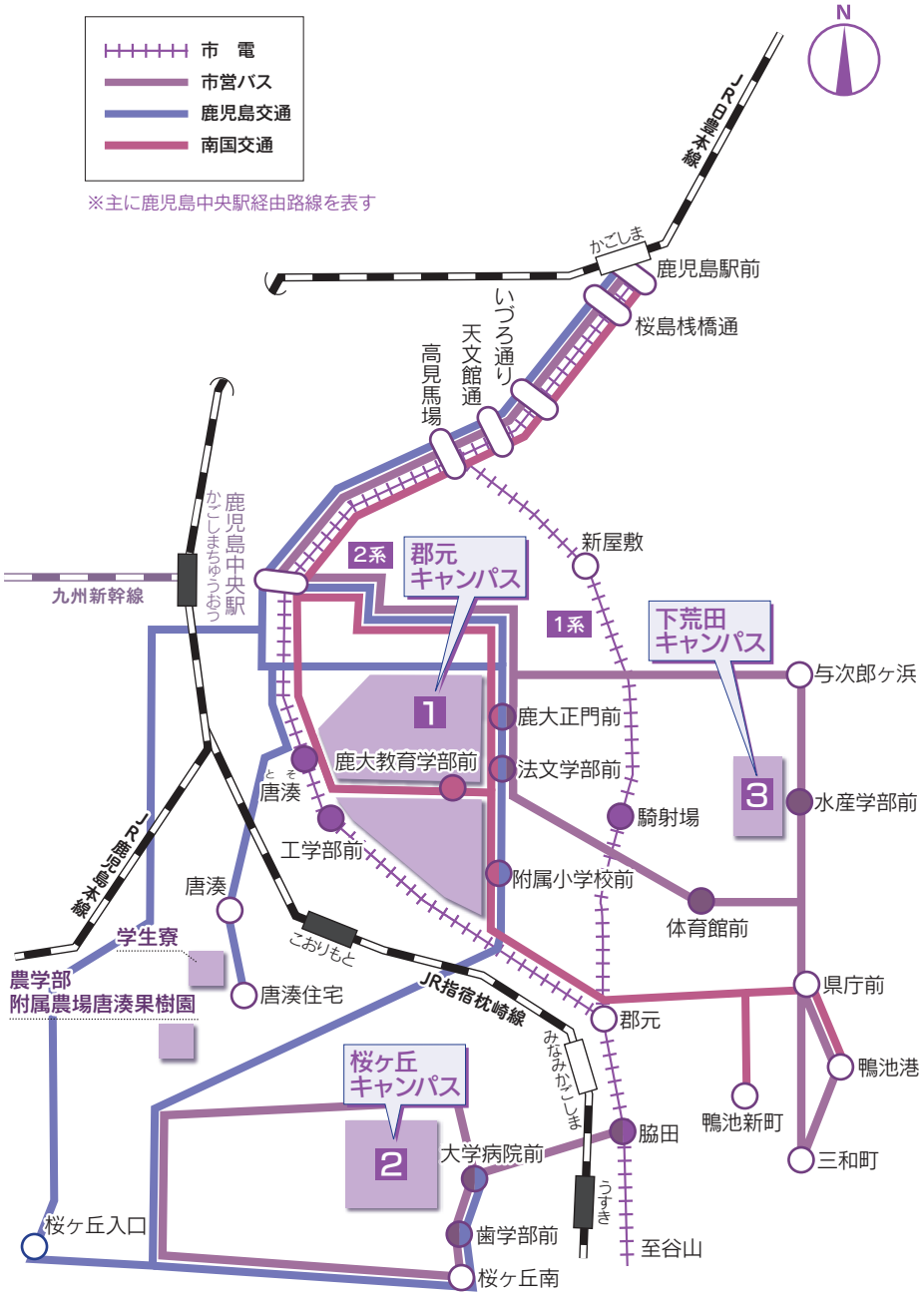

国立大学法人等施設実態報告　（様式２）

配　　置　　図

【郡元キャンパス】

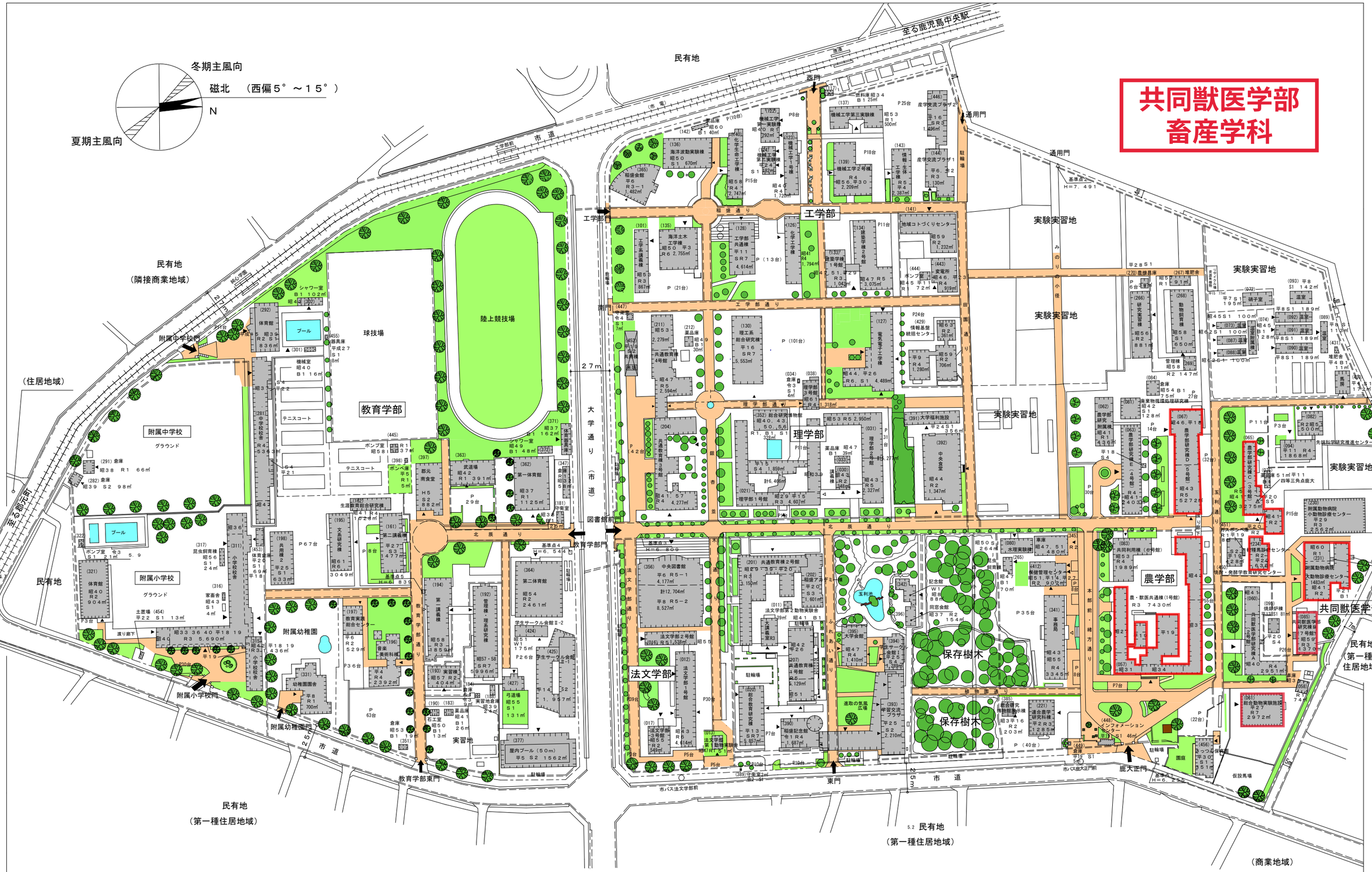

敷地面積	建築面積	建物延面積	建ペイ率	容積率	全学生数	学部等名	団地番号	団地名	所在地	学校番号	学校名	作成年度
351,918 ㎡	69,952 ㎡	199,642 ㎡	20.0 %	57.0%	9,443 人	法文，理，工，農，共同獣医，共通教育 本部，教育，附中，附小，附幼，連大　他	００１	郡元	鹿児島市郡元一丁目２１－２４	０３９６	鹿児島大学	Ｒ５年度