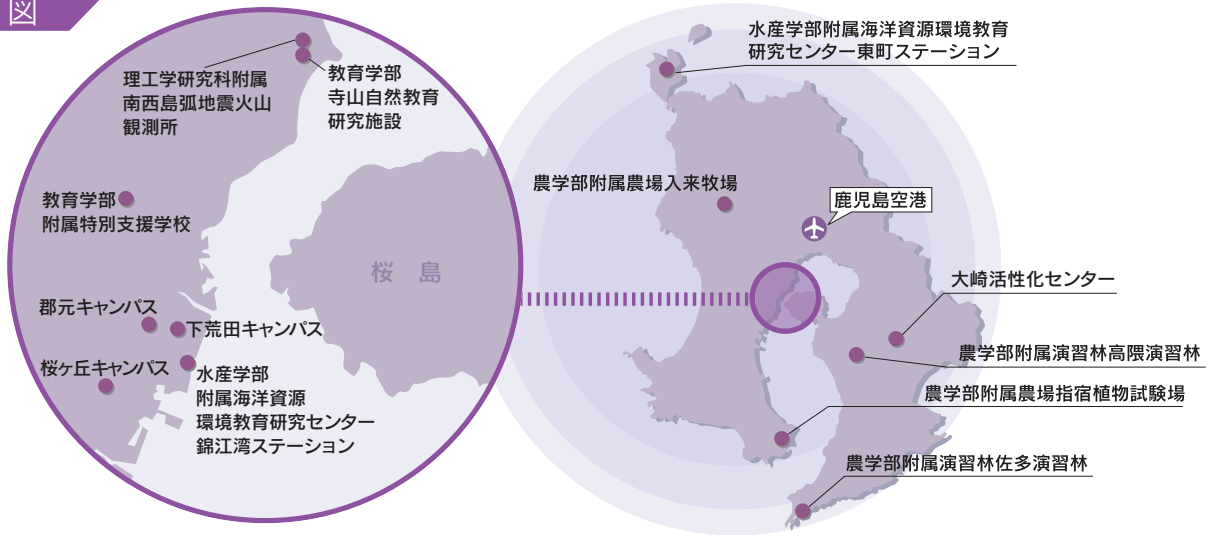


# 鹿児島大学大学院連合農学研究科 構成大学との位置関係図



位置図



鹿児島市へのアクセス 鹿児島空港から鹿児島中央駅まで約40分

鹿児島市内交通アクセス

1 郡元キャンパス

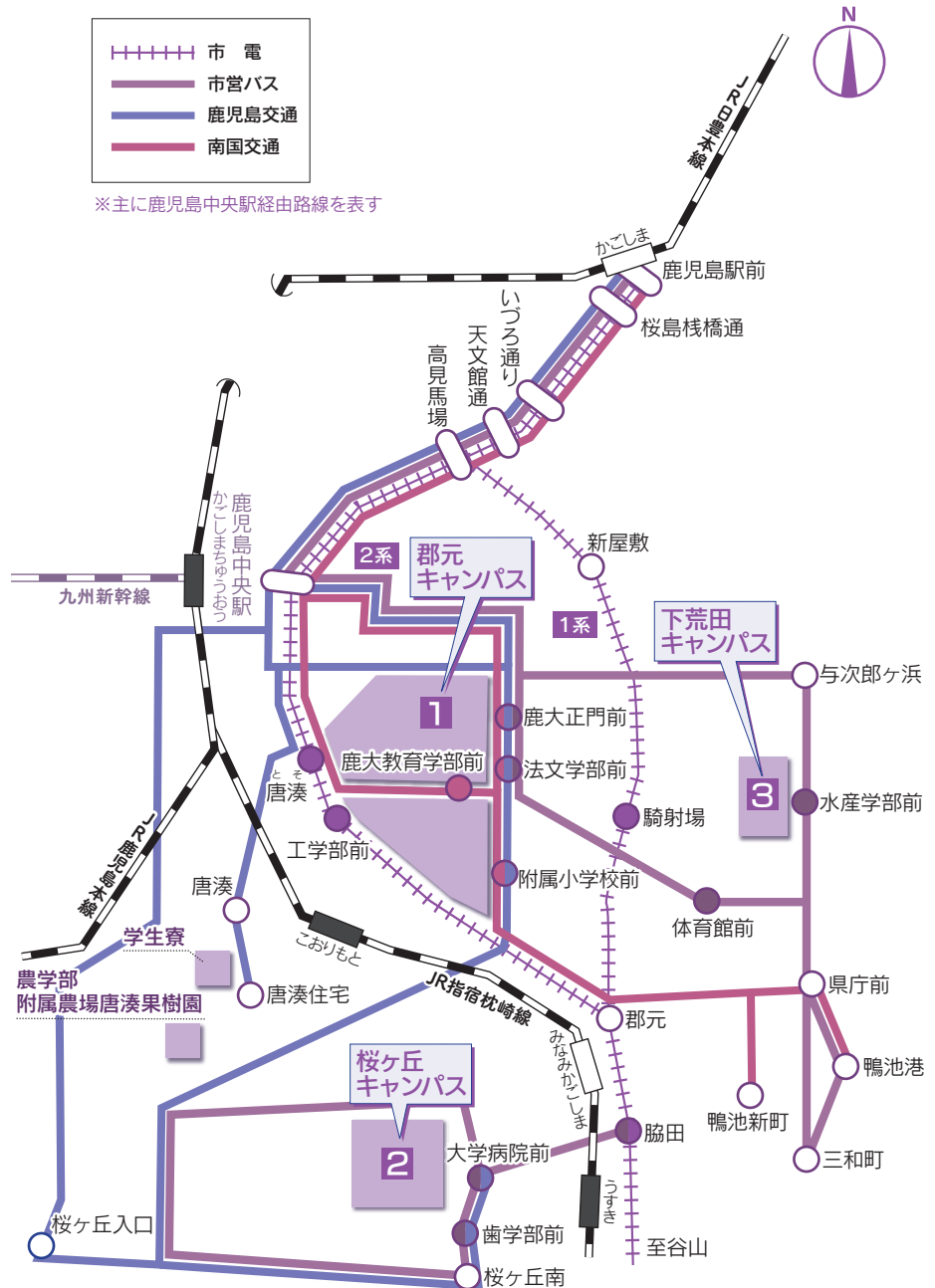
- 市電** ※( )は最寄りの門
  - 1系 騎射場電停下車 徒歩約10分(正門、東門)
  - 2系 唐湊電停下車(西門)
  - 工学部前電停下車(工学部門)
- 市営バス**【鹿児島中央駅経由】
  - 鹿大正門前または、法文学部前下車
  - 10 高麗橋線 11 鴨池・冷水線
  - 20 緑が丘・鴨池港線
- 鹿児島交通**【鹿児島中央駅経由】
  - 鹿大正門前または、法文学部前下車
  - 18 大学病院線
  - 19 紫原・桜ヶ丘五丁目行
- 南国交通**【鹿児島中央駅経由】
  - 鹿大教育学部前または、附属小前下車
  - 30 県庁西・鴨池新町方面
  - 鹿大正門前または、法文学部前下車
  - 39 武岡・鴨池港線
- 徒歩**
  - 鹿児島中央駅から市電2系通り沿いに歩いて約25分

2 桜ヶ丘キャンパス

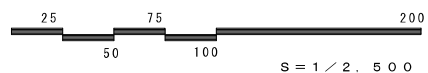
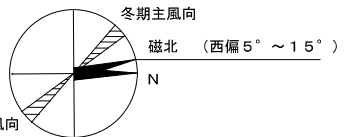
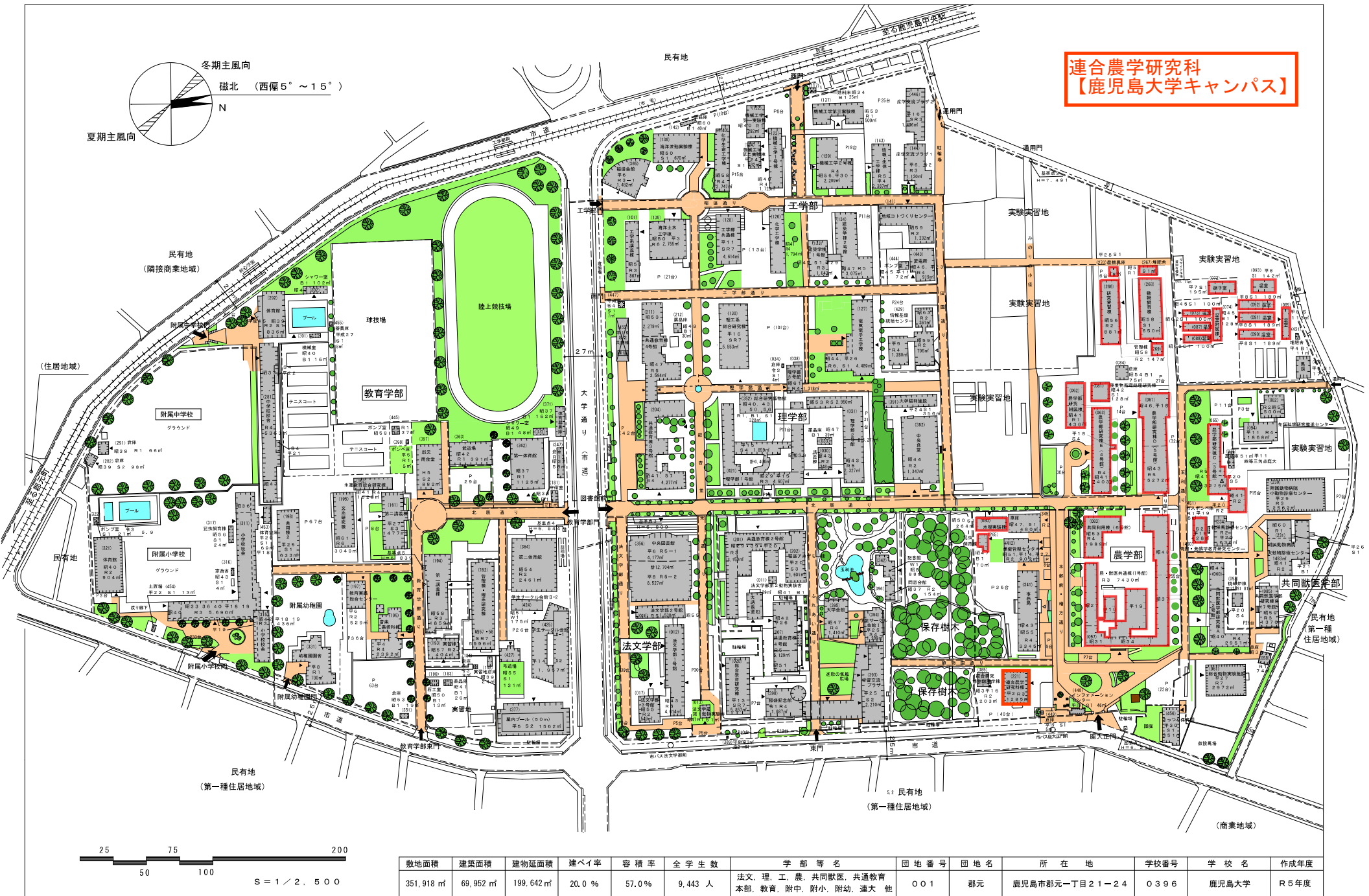
- 市電**
  - 1系 脇田電停下車
- 市営バス**
  - 【脇田電停前発】
  - 大学病院前または、歯学部前下車
  - 18 大学病院線(シャトル便)
- 鹿児島交通**【鹿児島中央駅経由】
  - 大学病院前または、歯学部前下車
  - 17 桜ヶ丘団地行
  - 18 大学病院線
  - 19 紫原・桜ヶ丘五丁目行
- JR**【JR指宿枕崎線】宇宿(うすき)駅下車

3 下荒田キャンパス

- 市電**
  - 1系 騎射場電停下車 徒歩約10分
- 市営バス**【鹿児島中央駅経由】
  - 体育館前下車 徒歩約5分
  - 11 鴨池・冷水線
  - 水産学部前下車
  - 27 県庁・与次郎線



連合農学研究科  
【鹿児島大学キャンパス】

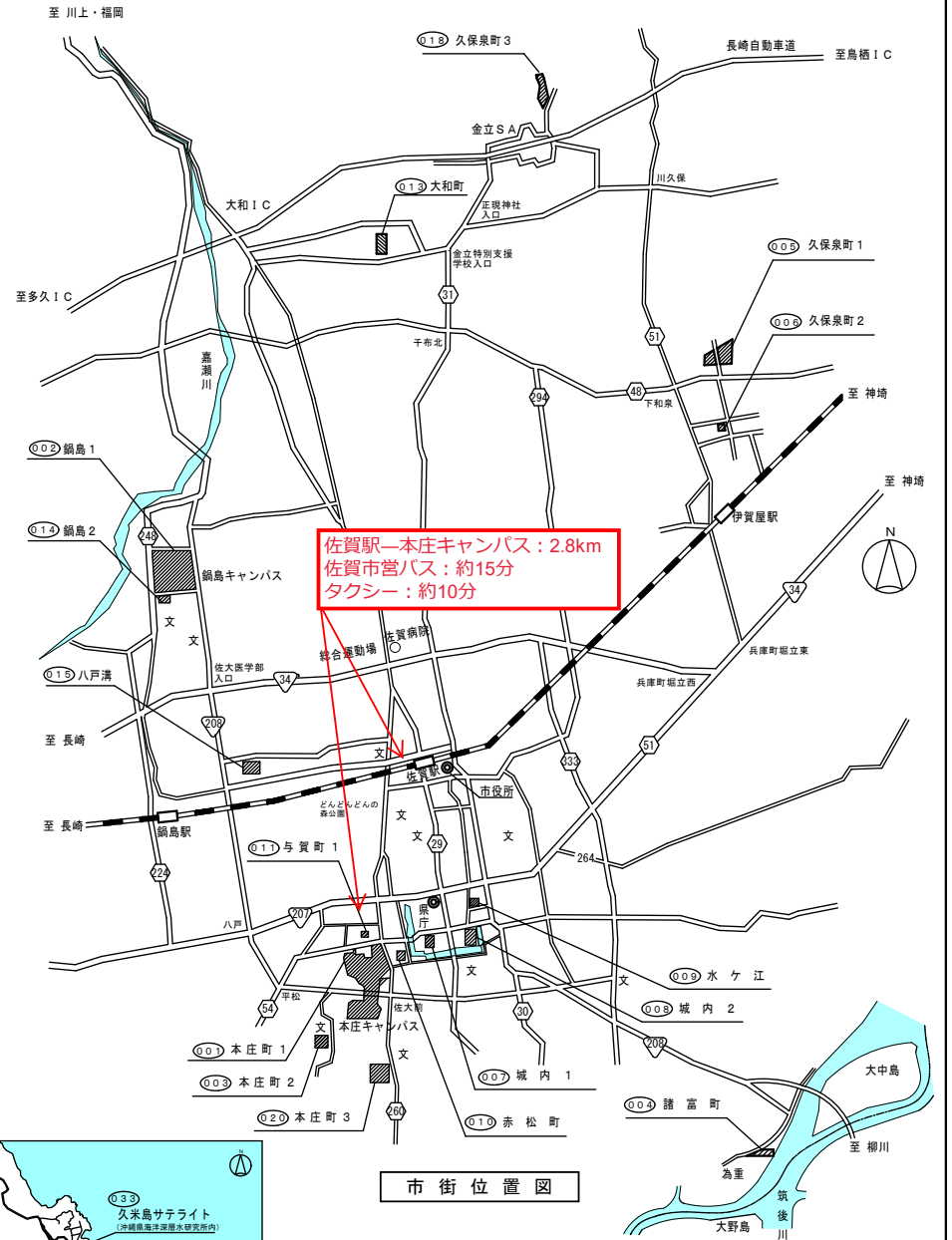
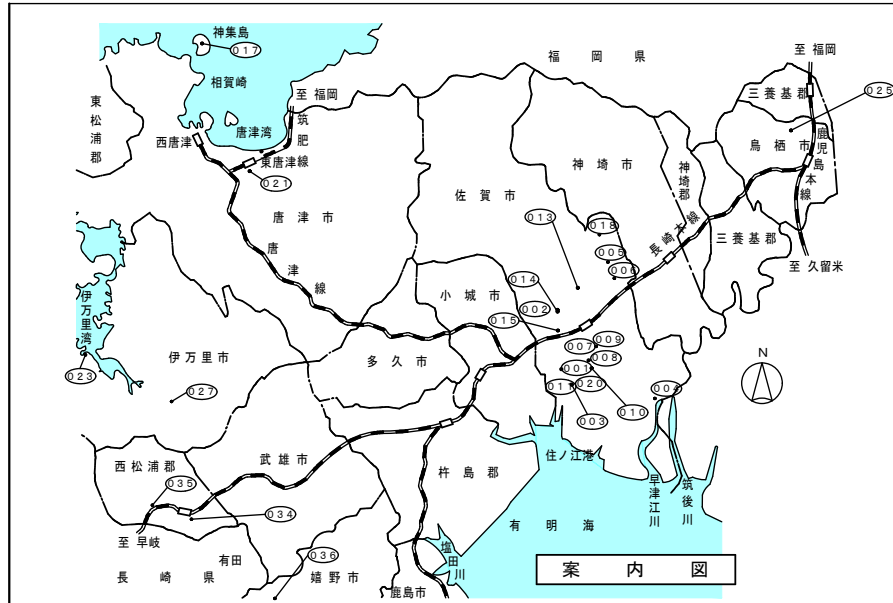


敷地面積	建築面積	建物延面積	建ぺい率	容積率	全学生数	学部等名	団地番号	団地名	所在地	学校番号	学校名	作成年度
351,918 m <sup>2</sup>	69,952 m <sup>2</sup>	199,642 m <sup>2</sup>	20.0 %	57.0 %	9,443 人	法文、工、農、共同獣医、共通教育本部、教育、附中、附小、附幼、連大他	001	郡元	鹿児島市郡元一丁目21-24	0396	鹿児島大学	R5年度



案内図

【佐賀大学キャンパス】



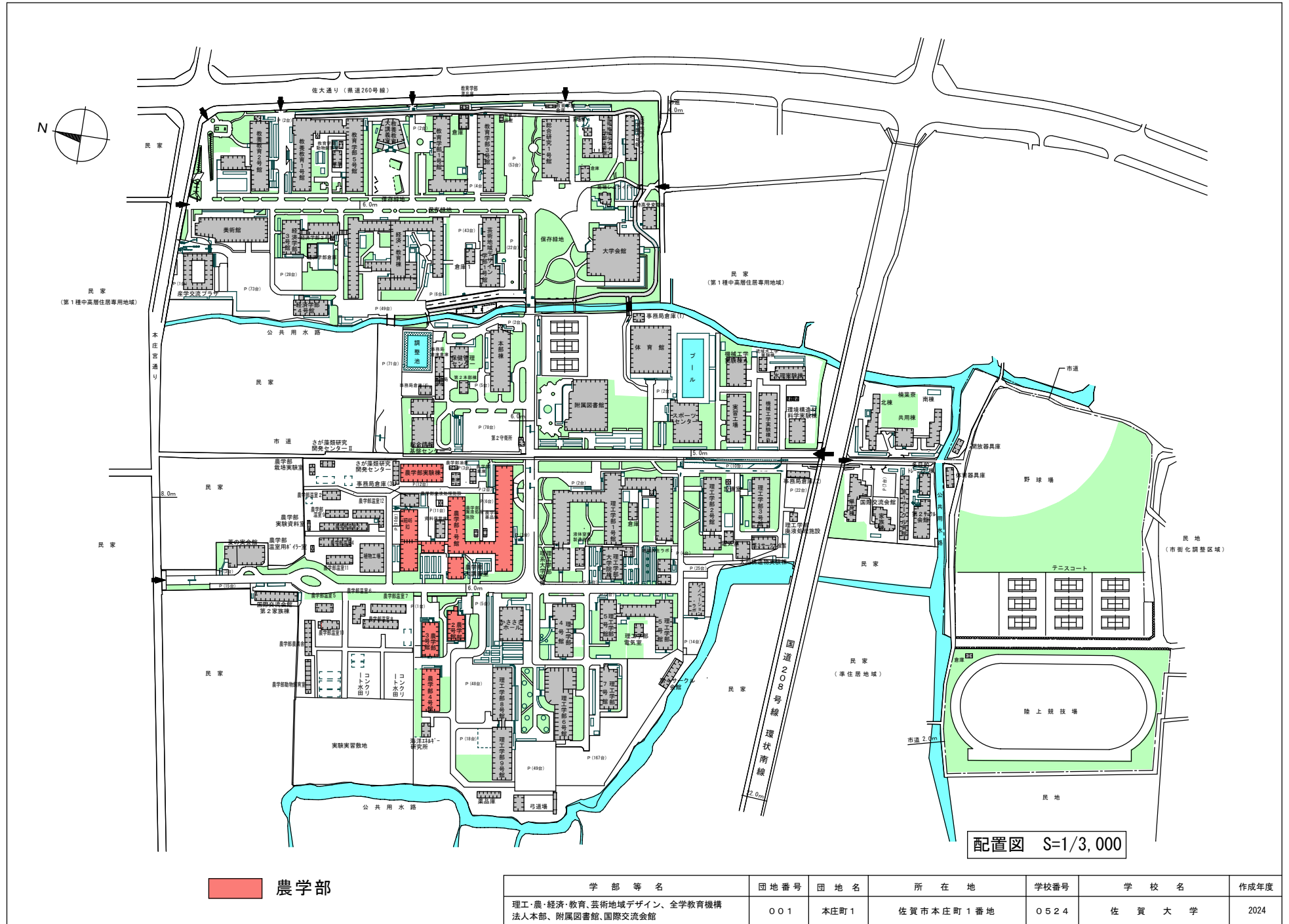
佐賀駅ー本庄キャンパス：2.8km  
佐賀市営バス：約15分  
タクシー：約10分

市街位置図

団地番号	団地名	所在地	学部等名
001	本庄町1	佐賀市本庄町1番地	法人本部、教育学部、芸術地域デザイン学部、経済学部、理工学部 農学部、全学教育機構、附属図書館、美術館、総合情報基盤センター 国際交流推進センター、リージョナル・イノベーションセンター 総合分析実験センター、保健管理センター 地域学歴史文化研究センター、海洋エネルギー研究所 附属教育実践総合センター、シンクロトン光応用研究センター
002	鍋島1	佐賀市鍋島5丁目1番1号	医学部(医学科)、医学部(看護学科)、医学部附属病院(本院) 総合分析実験センター、附属図書館(医学分館)、課外活動施設 附属地域医療科学教育センター、看護師宿舎、医学部宿舎
003	本庄町2	佐賀市本庄町大字本庄一本杉1034-4	職員宿舎
004	諸富町	佐賀市諸富町重字石塚分	課外活動施設
005	久保泉町1	佐賀市久保泉町大字下和泉1841	アグリ創生教育研究センター、短期学生宿舎
006	久保泉町2	佐賀市久保泉町大字一本柳	アグリ創生教育研究センター、実習田
007	城内1	佐賀市城内1丁目14-4	附属中学校
008	城内2	佐賀市城内2丁目17-3	附属小学校
009	水ヶ江	佐賀市水ヶ江1丁目4-45	附属幼稚園
010	赤松町	佐賀市赤松町9-27	職員宿舎(学長宿舎)
011	与賀町1	佐賀市与賀町西精1340	総合教育研究施設
013	大和町	佐賀市大和町久池井1022-1	職員宿舎
014	鍋島2	佐賀市鍋島3丁目11番地	職員宿舎
015	八戸溝	佐賀市八戸溝3丁目10番地	職員宿舎
017	神集島	唐津市神集島コウソ辻	課外活動施設
018	久保泉町3	佐賀市久保泉町大字久保藤付	アグリ創生教育研究センター
020	本庄町3	佐賀市本庄町大字正里46-2	附属特別支援学校
021	唐津	唐津市松南町152番1	アグリ創生教育研究センター
023	山代町	伊万里市山代町原学平1番48	海洋エネルギー研究所(伊万里サテライト)
025	鳥栖	鳥栖市弥生が丘8-7	シンクロトン光応用研究センター分室
027	伊万里	伊万里市大坪町狩立(今岳)乙2436-1	大学事務局庁舎
033	久米島	沖縄県島尻郡久米島町真謝500-1	海洋エネルギー研究所(久米島サテライト)
034	有田	佐賀県西松浦郡有田町大野乙2441-1	芸術地域デザイン学部
035	有田	佐賀県西松浦郡有田町南原甲706番地74	芸術地域デザイン学部学生宿舎
036	嬉野	佐賀県佐賀市嬉野町大字下宿2172-3	海洋エネルギー研究所(嬉野サテライト)

学校名	作成年度
佐賀大学	2024

# 配置図

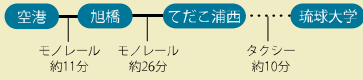


校地校舎等の図面

# 琉球大学へのアクセス

## 空港から琉球大学

### モノレール&タクシー



### 高速バス

111 117 番線

●琉球バス・沖縄バス・那覇バス・東陽バスの4社が交互運行  
※各20~40分に1本程度/所要時間:40~50分 750円

113 123 152 番線

●琉球バス 経路 空港→沖縄自動車道→琉大入口下車  
(琉大入口にて下車、琉大北口まで徒歩約4分)

※1時間に1本程度/所要時間:45分 750円

## モノレールでてだこ浦西駅から琉球大学

294 番線→琉大南口/北口方面

●那覇バス モノレールでてだこ浦西駅から琉大北口まで(平日のみ運行)  
経路 てだこ浦西駅→徳佐田入口→棚原入口→棚原→  
キリスト教短大入口→琉球大学病院前→琉大附属小学校→  
琉大キャンパス(琉大北口駐車場行きのみ)→琉大北口駐車場(終点)  
※各1時間に1本程度/所要時間25~35分 260円

## 那覇バスターミナルから琉球大学

### 路線バス

97 番線「琉大東口/北口方面」

●那覇バス 経路 バスターミナル→国際通り(牧志)→首里(備保)→  
琉大附属病院→琉大東口(約38分 530円)→  
琉大北口駐車場(終点)(約53分 610円)

98 番線「琉大北口方面」

●琉球バス 経路 バスターミナル→国際通り(牧志)→バイパス→  
真栄原→冲国大前→琉大北口駐車場(終点)  
※各20~40分に1本程度/所要時間:40~50分 610円



### 琉球大学海外拠点

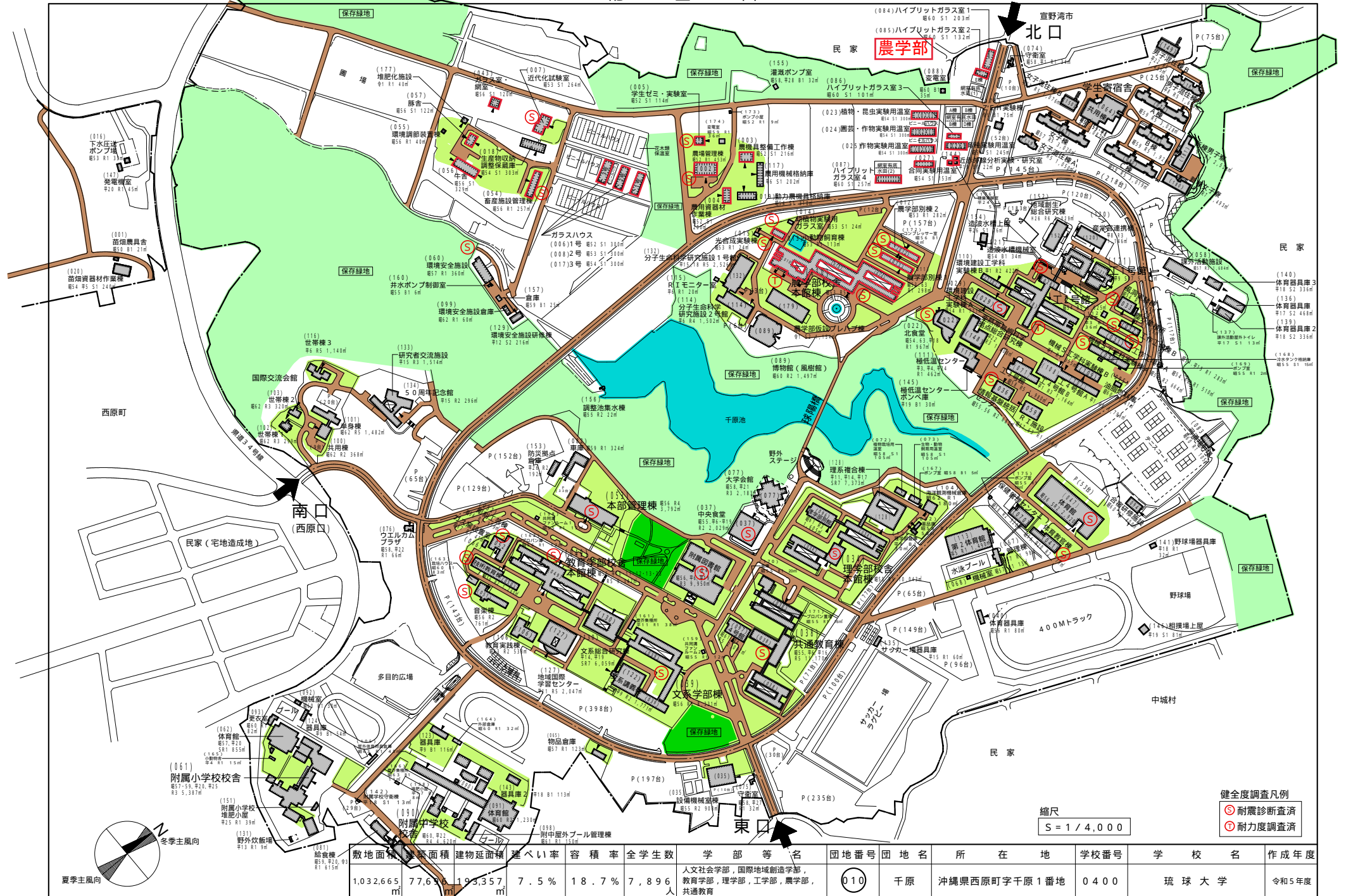
台北サテライトオフィス

ハワイエゾンオフィス

ラオスサテライトオフィス

ドイツサテライトオフィス / ブラジルサテライトオフィス





健全度調査凡例  
 ○ 耐震診断済  
 ◎ 耐力度調査済

縮尺  
 S = 1/4,000

敷地面積	建築面積	建物延面積	建ぺい率	容積率	全学生数	学部等名	団地番号	団地名	所在地	学校番号	学校名	作成年度
1,032,665	77,600	193,357	7.5%	18.7%	7,896	人文社会学部, 国際地域創造学部, 教育学部, 理学部, 工学部, 農学部, 共通教育	010	千原	沖縄県西原町字千原1番地	0400	琉球大学	令和5年度

棟数: 176 (MAX 6.0%) (MAX 2.0%)  
 県道29号線  
 第一種中高層住居専用地域