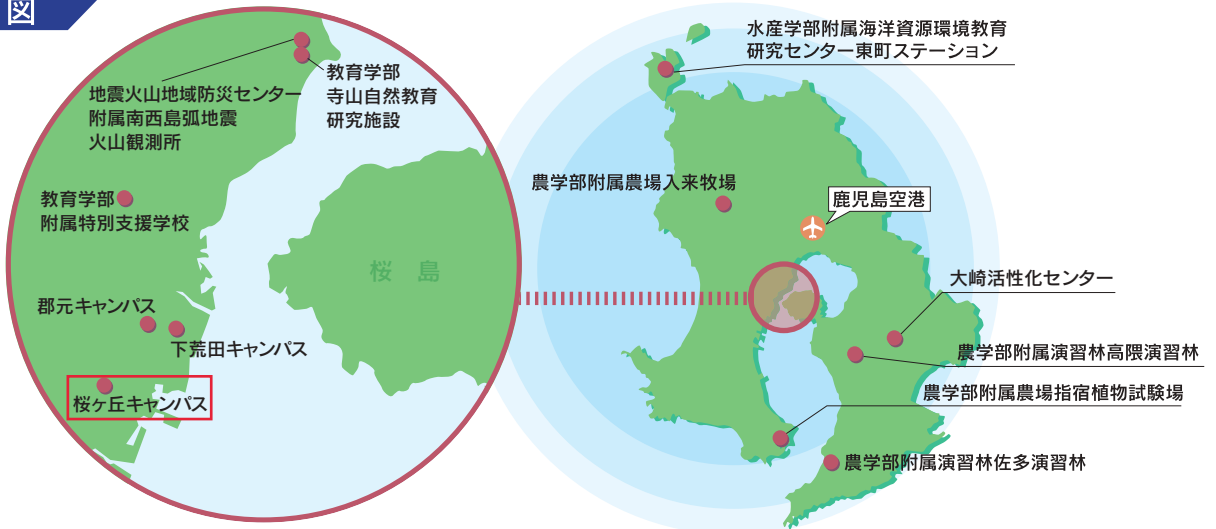


位置図



鹿児島市へのアクセス 鹿児島空港から 鹿児島空港リムジンバスで鹿児島中央駅まで約40分

鹿児島市内交通アクセス

1 郡元キャンパス

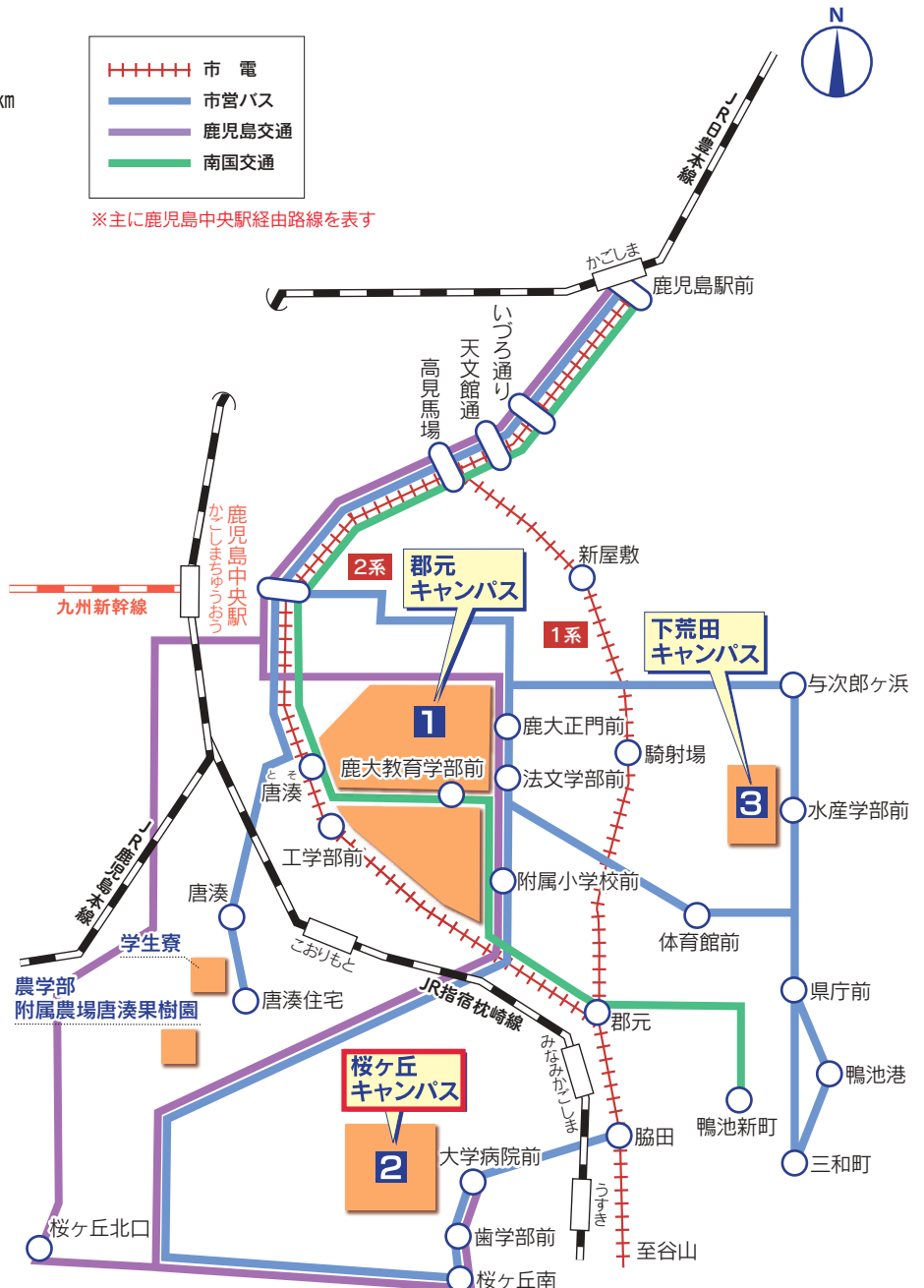
- 市電** ※ () は最寄りの門
 - 1系 騎射場電停下車 徒歩約10分(正門、東門) 0.8km
 - 2系 唐湊電停下車(西門) 工学部前電停下車(工学部門)
- 市営バス**【鹿児島中央駅経由】
 - 鹿大正門前または、法文学部前下車
 - 9 武岡・鴨池港線 11 鴨池・冷水線
 - 18 大学病院線 20 緑が丘・鴨池港線
- 鹿児島交通**【鹿児島中央駅経由】
 - 鹿大正門前または、法文学部前下車
 - 19 紫原・桜ヶ丘五丁目行
- 南国交通**【鹿児島中央駅経由】
 - 鹿大教育学部前下車
 - 30 県庁西・鴨池新町方面
- 徒歩**
 - 鹿児島中央駅から市電2系通り沿いに歩いて約25分

2 桜ヶ丘キャンパス

- 市電**
 - 1系 脇田電停下車(徒歩約16分 1.5km)
- 市営バス**
 - 【脇田電停前発】
 - 大学病院前または、歯学部前下車
 - 18 大学病院線(シャトル便)
 - 【鹿児島中央駅経由】
 - 大学病院前または、歯学部前下車
 - 18 大学病院線
- 鹿児島交通**【鹿児島中央駅経由】
 - 大学病院前または、歯学部前下車
 - 17 桜ヶ丘団地行
 - 19 紫原・桜ヶ丘五丁目行
- JR**【JR指宿枕崎線】 宇宿(うすき) 駅下車

3 下荒田キャンパス

- 市電**
 - 1系 騎射場電停下車 徒歩約10分
- 市営バス**【鹿児島中央駅経由】
 - 体育館前下車 徒歩約5分
 - 11 鴨池・冷水線
 - 水産学部前下車
 - 27 県庁・与次郎線

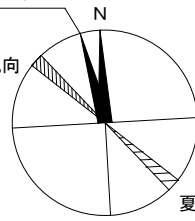


図面-1

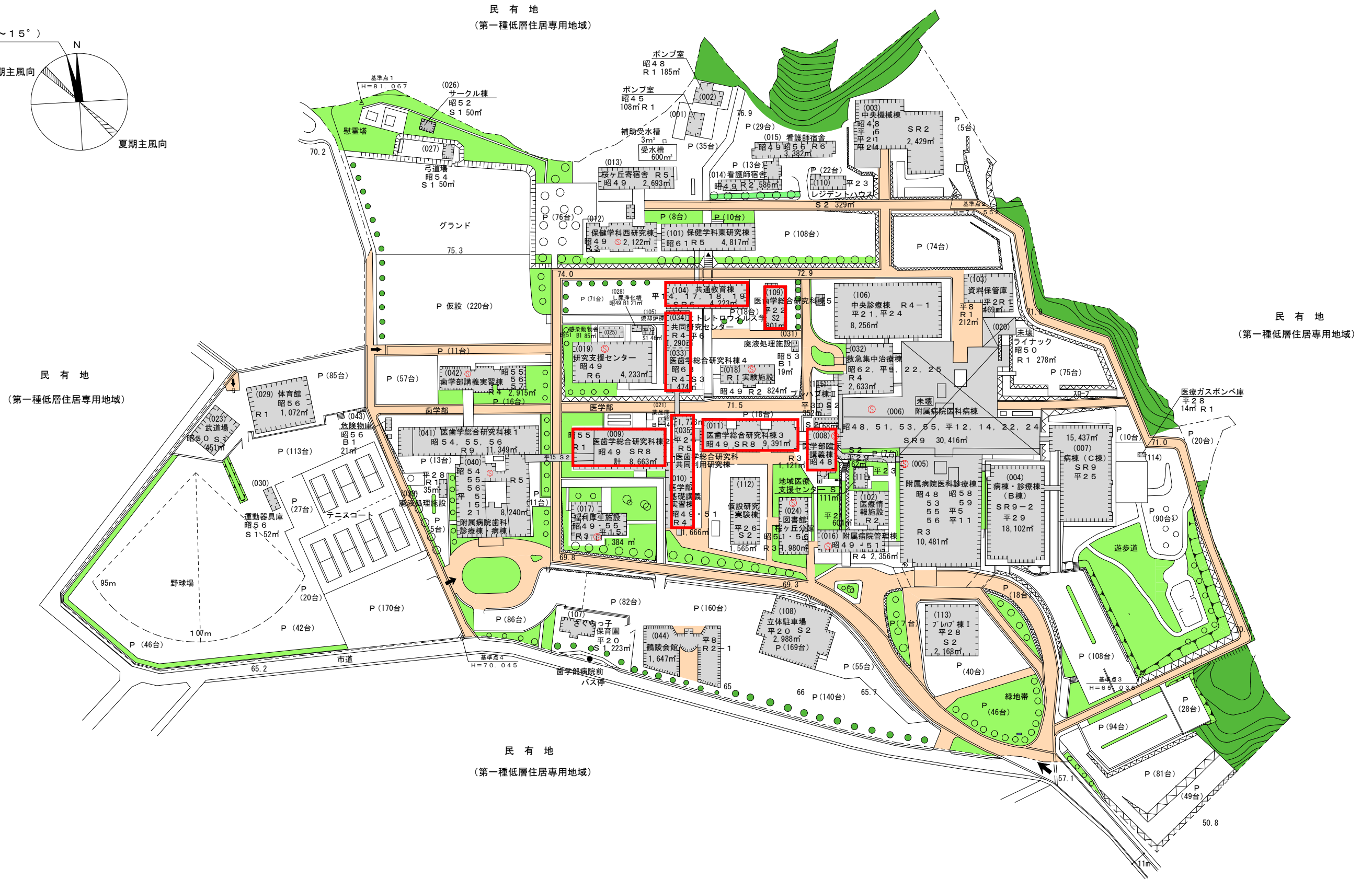
配置図

磁北 (西偏5°~15°)

冬期主風向



夏期主風向



敷地面積	建築面積	建物延面積	建ぺい率	容積率	全学生数	学部等名	団地番号	団地名	所在地	学校番号	学校名	作成年度
222,614㎡	60,495㎡	178,457㎡	27.0%	80.0%	1,262人	医学部(医学科,保健学科),歯学部 医学部・歯学部附属病院本院	030	桜ヶ丘	鹿児島市桜ヶ丘8丁目3番1号	0396	鹿児島大学	H31年度

図面-2